

OBEC B I D O V C E, 044 45

číslo: 443/2023-Bi

Bidovce dňa 27. 05. 2024

V e r e j n á v y h l á š k a

R O Z H O D N U T I E

Navrhovateľ – **Obec Nižná Kamenica, Nižná Kamenica č. 1, IČO: 00 324 485**, podal dňa 06.12.2023 na tunajší stavebný úrad návrh na vydanie rozhodnutia o umiestnení stavby „ **Chodník cez Koplalov – južná strana** “ na pozemkoch **parc. KN-C č. 316 k.ú. Nižná Kamenica**.

Obec Bidovce ako stavebný úrad určený Okresným úradom Košice pod č. OU-KE-OVBP2-2023/055100-002 zo dňa 30.11.2023, príslušná podľa § 2 písm. e) zákona č. 416/2001 Z.z. o prechode niektorých pôsobností z orgánov štátnej správy na obce a na vyššie územné celky v znení neskorších predpisov, podľa zákona č. 369/1990 Zb. o obecnom zriadení v znení neskorších predpisov a § 117 zákona č. 50/1976 Zb. o územnom plánovaní a stavebnom poriadku / stavebný zákon / v znení neskorších predpisov, posúdil návrh podľa ust. § 37 a § 38 stavebného zákona a po preskúmaní a vyhodnotení stanovísk účastníkov konania ako aj stanovísk dotknutých orgánov štátnej správy, organizácii a obce, vydáva v zmysle ust. §§ 39, 39a stavebného zákona, v súlade s § 4 vyhlášky č. 453/2000 Z.z. ktorou sa vykonávajú niektoré ustanovenia stavebného zákona a v súlade s ust. zákona č. 71/1967 Zb. o správnom konaní v znení neskorších predpisov

R o z h o d n u t i e o u m i e s t n e n í s t a v b y

Povoľuje pre navrhovateľa **Obec Nižná Kamenica, Nižná Kamenica č. 1, IČO: 00 324 485**, umiestnenie stavby **Nižná Kamenica**, tak ako je to zakreslené v situácii M 1:500, ktorá tvorí neoddeliteľnú súčasť tohto rozhodnutia.

Predmetná stavba rieši vybudovanie spevneného chodníka na pravej strane štátnej cesty III/3292 / v smere do obce/ v úseku od domu č.p. 5 po č.p. 222 / resp. od 222 do 5/ v mieste jestvujúcej priekopy / rigola/ tak, aby nebolo nutné preložiť vedenie vodovodu, ktoré je cca 2,00 m od okraja komunikácie. Odvodnenie po likvidácii priekopy bude zabezpečené tak, že do priekopy, pod chodník sa uložia korugované rúry 300x100.

Pre ochranu vedenia vodovodu chodník je navrhovaný 1,50 m od okraja jestvujúcej komunikácie.

Šírka chodníka je navrhnutá 1,50 m. Chodník bude vedený priamo, napojený na okraj jestvujúcej komunikácie.

Vzhľadom na niektoré už zrealizované napojenia pred vstupmi do dvorov, formu napojenia týchto dvorov na nový chodník je nutné konzultovať s každým majiteľom pozemku.

Projektovaný chodník bude vedený na okraji štátnej cesty vo výške + 10 cm.

Vozovka nového chodníka bude asfaltobetónová.

Chodník v smere komunikácie bude lemovaný cestným obrubníkom bez skosenia 100x15x20, v mieste vstupov do dvorov sa uložia cestné obrubníky nábehové 100x20x10. Na vnútornej strane chodníka sa uložia záhonové obrubníky 100x10x30.

Odvodnenie po likvidácii priekopy bude riešené nasledovne:

Do jestvujúcej priekopy sa uloží korugovaná rúra 300x10, do ktorej sa zaústia nové uličné vpusty ktoré budú navrhované pred každým vstupom na pozemok, z ktorého sa voda napája zaústením do korugovanej rúry. Vpusty sú navrhované ACO DRAIN POINT.

Na konci chodníka, pod ktorým bude korugovaná rúra sa zaústi do šachty PRODO a cez cestu sa prepojí na opačnej strane ulice prekopávkou do žľabu BG N 400 v dĺžke 200 m a zaústi do jestvujúcej priekopy na opačnej strane prístupovej cesty v smere k obecnému úradu.

Na konci chodníka, ktorý sa zriadi po pravej strane štátnej cesty, sa zriadi priechod pre chodcov cez komunikáciu na chodník na druhej strane. Osadia sa zvislé DZ 235-10 a zriadi sa vodorovná DZ 610.

Podmienky vyplývajúce z požiadaviek dotknutých orgánov a štátnej správy:

Okresný úrad Košice – okolie, odbor starostlivosti o ŽP, č. OU-KS-OSZP-2023/016226-002 zo dňa 23.11.2023

* Zakazuje sa podľa § 13 písm. a), b) zákona o odpadoch uložiť alebo ponechať odpad na inom mieste, ako na mieste na to určenom, zhodnotiť, alebo zneškodniť odpad inak, ako v súlade s týmto zákonom. Stavebné odpady uložiť na povolenú skládku odpadov, nie na miesto určené obcou.

* Do doby použitia, resp. prepravy odpadov do zariadenia na to určeného bude stavebný odpad umiestnený na stavenisku stavebníka.

* Držiteľ odpadu je povinný podľa § 14 ods. 1 písm. e) zákona o odpadoch odovzdať odpad len osobe oprávnenej nakladať s odpadmi podľa tohto zákona a dodržiavať ustanovenia § 77 zákona o odpadoch.

* K žiadosti o vyjadrenie k dokumentácii v kolaudačnom konaní v zmysle § 99 ods. 1 písm. b), bod 5 zákona o odpadoch je stavebník povinný predložiť Okresnému úradu Košice - okolie, odboru starostlivosti o životné prostredie doklad o spôsobe nakladania s druhmi odpadov vzniknutými v rámci realizácie danej stavby (faktúra, resp. vážny lístok oprávnenej organizácie).

Slovak Telekom, a.s. Bratislava č. 6612323230 zo dňa 23.08.2023

Stavebník je povinný rešpektovať nasledovné:

1. Existujúce zariadenia sú chránené ochranným pásmom (§23 zákona č. 452/2021 Z. z.) a zároveň je potrebné dodržať ustanovenie §108 zákona č. 452/2021 Z. z. o ochrane proti rušeniu.

2. Vyjadrenie stráca platnosť uplynutím doby platnosti uvedenej vyššie vo vyjadrení, v prípade zmeny vyznačeného polygónu, dôvodu žiadosti, účelu žiadosti, v prípade ak uvedené parcelné číslo v žiadosti nezodpovedá vyznačenému polygónu alebo ak si stavebník nesplní povinnosť podľa bodu 3.

3. Stavebník alebo ním poverená osoba je povinná v prípade ak zistil, že jeho zámer, pre ktorý podal uvedenú žiadosť je v kolízii so SEK Slovak Telekom, a.s. a/alebo DIGI SLOVAKIA, s.r.o. alebo zasahuje do ochranného pásma týchto sietí (najneskôr pred spracovaním projektovej dokumentácie stavby), vyzvať spoločnosť Slovak Telekom, a.s. na stanovenie konkrétnych podmienok ochrany alebo preloženia SEK prostredníctvom zamestnanca spoločnosti povereného správou sietí: Patrik Kočíš, patrik.kocis@telekom.sk, +421 51 7722299, 0914700135.

4. V zmysle § 21 ods. 12 zákona č. 452/2021 Z. z. o elektronických komunikáciách sa do projektu stavby musí zakresliť priebeh všetkých zariadení v mieste stavby. Za splnenie tejto povinnosti zodpovedá projektant.

5. Zároveň upozorňujeme stavebníka, že v zmysle §24 zákona č. 452/2021 Z.z. je potrebné uzavrieť dohodu o podmienkach prekládky telekomunikačných vedení s vlastníkom dotknutých SEK. Bez uzavretia dohody nie je možné preložiť zrealizovať prekládku SEK.

6. Upozorňujeme žiadateľa, že v textovej časti vykonávacieho projektu musí figurovať podmienka spoločnosti Slovak Telekom, a.s. a DIGI SLOVAKIA, s.r.o. o zariadení zriaďovania skládok materiálu a zriaďovania stavebných dvorov počas výstavby na existujúcich podzemných kábloch a projektovaných trasách prekládok podzemných telekomunikačných vedení a zariadení.

7. V prípade ak na Vami definovanom území v žiadosti o vyjadrenie sa nachádza nadzemná telekomunikačná sieť, ktorá je vo vlastníctve Slovak Telekom, a.s. a/alebo DIGI SLOVAKIA, s.r.o., je potrebné zo strany žiadateľa zabezpečiť nadzemnú sieť proti poškodeniu alebo narušeniu ochranného pásma.

8. Nedodržanie vyššie uvedených podmienok ochrany zariadení je porušením povinností podľa §23 zákona č. 452/2021 Z. z. o elektronických komunikáciách v platnom znení.

9. V prípade, že žiadateľ bude so zemnými prácami alebo činnosťou z akýchkoľvek dôvodov pokračovať po tom, ako vydané vyjadrenie stratí platnosť, je povinný zastaviť zemné práce a požiadať o nové vyjadrenie.

Pred realizáciou výkopových prác je stavebník povinný požiadať o vytýčenie polohy SEK spoločnosti Slovak Telekom, a.s. a DIGI SLOVAKIA, s.r.o. na povrchu terénu. Vzhľadom k tomu, že na Vašom záujmovom území sa môžu nachádzať zariadenia iných prevádzkovateľov, ako sú napr. rádiové zariadenia, rádiové trasy, televízne káblkové rozvody, týmto upozorňujeme žiadateľa na povinnosť vyžiadať si obdobné vyjadrenie od prevádzkovateľov týchto zariadení.

10. Vytýčenie polohy SEK spoločností Slovak Telekom a.s. a DIGI SLOVAKIA, s.r.o. na povrchu terénu vykoná Slovak Telekom, a.s. základe objednávky zadanej cez internetovú aplikáciu na stránke: <https://www.telekom.sk/vyjadenia>

Vytýčenie bude zrealizované do troch týždňov od podania objednávky.

11. Stavebník alebo ním poverená osoba je povinná bez ohľadu na vyššie uvedené body dodržať pri svojej činnosti aj Všeobecné podmienky ochrany SEK, ktoré tvoria prílohu tohto vyjadrenia.

12. Žiadateľ môže vyjadrenie použiť iba pre účel, pre ktorý mu bolo vystavené. Okrem použitia pre účel konaní podľa stavebného zákona a následnej realizácie výstavby, žiadateľ nie je oprávnený poskytnuté informácie a dáta ďalej rozširovať, prenajímať alebo využívať bez súhlasu spoločnosti Slovak Telekom, a.s.

13. Žiadateľa zároveň upozorňujeme, že v prípade ak plánuje napojiť nehnuteľnosť na verejnú elektronickú komunikačnú sieť úložným vedením, je potrebné do projektu pre územné rozhodnutie doplniť aj telekomunikačnú prípojku.

VSD, a.s. Košice, č. 23879/2023 zo dňa 03.10.2023

Upozorňujeme Vás, že v záujmovej oblasti, vyznačenej v zaslaných mapových podkladoch sa nachádza nadzemné NN vedenie, ktoré si môžete lokalizovať na mieste.

Zároveň upozorňujeme na existenciu podzemných NN rozvodov. Upozornenie na ochranné pásma v zmysle 43, zákona 251/2012 Z.z:

(1) Na ochranu zariadení sústavy sa zriaďujú ochranné pásma. Ochranné pásmo je priestor v bezprostrednej blízkosti zariadenia sústavy, ktorý je určený na zabezpečenie spoľahlivej a plynulej prevádzky a na zabezpečenie ochrany života a zdravia osôb a majetku.

(7) Ochranné pásmo vonkajšieho podzemného elektrického vedenia je vymedzené zvislými rovinami po oboch stranách krajných káblov vedenia vo vodorovnej vzdialenosti meranej kolmo na toto vedenie od krajného kábla. Táto vzdialenosť je:

a) 1 m pri napätí do 110 kV vrátane vedenia riadiacej regulačnej a zabezpečovacej techniky,

(8) V ochrannom pásme vonkajšieho podzemného elektrického vedenia a nad týmto vedením je okrem prípadov podľa odseku 14, zakázané

a) zriaďovať stavby, konštrukcie, skládky, vysádzať trvalé porasty a používať osobitne ťažké mechanizmy,

b) vykonávať bez predchádzajúceho súhlasu prevádzkovateľa elektrického vedenia zemné práce a iné činnosti, ktoré by mohli ohroziť elektrické vedenie, spoľahlivosť a bezpečnosť prevádzky, prípadne sťažiť prístup k elektrickému vedeniu.

S plánovanými zemnými prácami v blízkosti podzemných vedení súhlasíme, žiadame však dodržať nasledovné podmienky.

1. Pred začatím zemných prác, si v prípade potreby objednajte vytýčenie káblov a to prostredníctvom nášho eshopu na www.vsdeshop.sk.

2. V prípade, že bude križované naše podzemné vedenie, alebo dôjde ku súbehu plánovaného výkopu s ním, je bezpodmienečne nutné zaistiť naše vedenie proti vzniku previsu.

3. Odkryté vedenie musí byť chránené proti mechanickému poškodeniu.

4. Pri križovaní, resp. súbahu nášho vedenia s novo ukladanými inžinierskymi sieťami musia byť dodržané minimálne vzdialenosti, stanovené v STN 73 6005 Zmena a) tab. 1,2.

5. Pred zasypaním odkrytého kábla Východoslovenskej distribučnej a.s. žiadame, aby bol prizvaný zástupca našej spoločnosti kvôli kontrole nepoškodenosti vedenia.

6. Zástupcu našej spoločnosti žiadame kontaktovať minimálne 2 pracovné dni pred zasypaním odkrytého kábla.

Kontakt na zástupcu našej spoločnosti: 055/610 2564

7. Pri zmene kategórie priestoru (povrchu) nad jestvujúcimi NN a VN podzemnými vedeniami

v zmysle STN 73 6005 (chodník, vozovka, voľný terén) je potrebné na náklady stavebníka doplniť podľa potreby ochranu el. káblov proti ich mechanickému poškodeniu v súlade s normami STN 34 1050, STN 33 2000-5-52 a 73 6005.

Pri výstavbe musia byť dodržané minimálne vzdialenosti budov a konštrukcií od vedenia do 1 kV podľa platných noriem STN.

V prípade zemných prác v blízkosti podzemných a nadzemných vedení žiadame, aby nebola porušená stabilita podperných bodov a taktiež aby nebola porušená uzemňovacia sústava elektrického vedenia. Pri prácach v blízkosti vedenia žiadame dodržať bezpečné vzdialenosti podľa platných noriem STN.

Ďalej Vás upozorňujeme, že môže dôjsť k styku s elektroenergetickými zariadeniami, ktoré nie sú v majetku VSD, a.s., prostredníctvom, ktorých sú napájaní odberatelia elektrickej energie. Ich priebehy neevidujeme.

V prípade stavieb, na ochranu ktorých sa zavádzajú ochranné pásma podľa osobitných predpisov žiadame, aby bol rešpektovaný rozsah ochranného pásma novovzniknutej stavby voči existujúcim častiam regionálnej distribučnej sústavy prevádzkovateľa VSD, a.s. V prípade nedodržania tejto požiadavky si bude VSD, a.s. uplatňovať všetky škody a zvýšené náklady, ktoré jej pri výkone povolenej činnosti vzniknú z titulu, že sa jej stavby a zariadenia dostali do ochranného pásma novovzniknutej stavby.

K umiestneniu stavby, podľa predloženej situácie nemáme z hľadiska záujmov a pôsobnosti našej spoločnosti výhrady, ak budú dodržané naše vyššie uvedené podmienky.

VVS, a.s. Košice, č. I 14536/2023/Ko zo dňa 27.09.2023

Trasu verejného vodovodu 2 x PE DN 100 mm v záujmovom území a v jeho blízkosti sme Vám informatívne zakreslili do priloženej situácie. Upozorňujeme, že v záujmovom území sa môžu nachádzať aj vodovodné prípojky, ktoré v priloženej situácii nie sú zakreslené. Verejný vodovod je uložený v nezamrzajúcej hĺbke cca 1,0 1,5 m. Tieto hĺbky sú informatívne nakoľko od výstavby vodovodu mohlo dôjsť k zmene nivelety terénu. Presnú trasu vodovodu žiadame vytýčiť priamo v teréne našimi pracovníkmi na základe objednávky!

K predloženej projektovej dokumentácii uvádzame nasledovné podmienky:

- V zmysle §19, zákona č. 442/2002 Z. z. žiadame rešpektovať pásmo ochrany vodovodného potrubia v majetku a v správe VYS, a.s., ktoré sa vymedzuje zvislými plochami vedenými po oboch stranách vodovodného potrubia verejného vodovodu vedenými od jeho osi vo vodorovnej vzdialenosti 1,8 m pri verejnom vodovode do

priemeru 500 mm vrátane. V pásme ochrany je zakázané vykonávať zemné práce, umiestňovať stavby, konštrukcie alebo iné podobné zariadenia alebo vykonávať činnosti, ktoré obmedzujú prístup k verejnému vodovodu alebo ktoré by mohli ohroziť jeho technický stav, vysádzať trvalé porasty, umiestňovať skládky, vykonávať terénne úpravy.

- Zvislé dopravné značenie žiadame osadiť taktiež mimo trasy vodovodného potrubia a dodržať uvedené ochranné pásmo.
- Zároveň žiadame, aby zariadenia verejného vodovodu (napr. hydrant, šachta, uzávery a pod.) boli rešpektované a pri realizácii stavby vyzdvihnuté do nivelety novej povrchovej úpravy. Krytie potrubia môže byť zmenené max. o 15 cm od jestvujúcej nivelety terénu.
- Pri realizácii výkopových prác žiadame v miestach križovania alebo súbehu s naslml zariadeniami prevádzať ručný výkop a práce realizovať tak, aby nedošlo k ich poškodeniu.
- Oznámenie o zahájení stavby žiadame zaslať e-mailom vedúcemu RVV-V Ing. Slavomír Vangor - slavomir.vangor@vodame.eu. Taktiež po ukončení výstavby žiadame zápisnične odovzdať VVS, a.s. (kontakt: vodovod- p. Ing. Slavomír Vangor, 055/ 79 52 585, mobil: 0902/ 968 210, e-mail: slavomir.vangor@vodame.eu), osadenie poklopov uzáverov, šachiet a hydrantov v trase výstavby chodníka (v zápisnici žiadame uviesť počet a druh vytýčených a upravovaných vodárenských zariadení). Vydanie povolenia na užívanie stavby podmieňujeme vydaním súhlasného stanoviska našej spoločnosti.
- Vodohospodárske zariadenie žiadame v plnom rozsahu rešpektovať a pri projektovaní dodržať požiadavky STN 73 6005. Pre upresnenie, pred zahájením zemných prác, v súlade so zákonom č. 442/2002 Z.z. žiadame objednať vytýčenie našich zariadení verejného vodovodu v teréne. K objednávke pre vytýčenie je potrebné predložiť kópiu situácie so zakreslenými sieťami (viď príloha). Termín vytýčenia vodovodu si dohodnite u vedúceho pátracej skupiny p. Ing. Miloslava Galduna, t. č.: 0902 968 261.

K predloženej projektovej dokumentácii stavby: „Výstavba infraštruktúry v obci Nižná Kamenica“, objekt: „Chodník pri ŠC 111/3292 od domu č. p. 5 po č. p. 222 z hľadiska našich zariadení nemáme námietky a s vydaním stavebného povolenia súhlasíme po dodržaní horeuvedených podmienok.

Správa ciest KSK, č. IU- 2024/1779-4338 zo dňa 26.04.2024

S projektovou dokumentáciou pre územné rozhodnutie stavby „Výstavba infraštruktúry v obci Nižná Kamenica - Chodník pri ŠC 111/3292 od domu č. p. 5 po č.p. 222“ vypracovanou autorizovanou stavebnou inžinierkou Ing. Katarínou Mitrovou v mesiaci VII/2023 v rozsahu akom budú dotknuté záujmy správu cesty súhlasíme za predpokladu dodržania nasledovných podmienok:

1. Zatrubnenie cestného rigola realizovať v celkovej dĺžke korugovanými rúrami DN 500, resp. DN600 mm.
2. Na začiatku zatrubnenia pred pozemkom podľa registra KN C parcela 1126/2 je potrebné vybudovanie dažďovej kanalizačnej šachty, ktorá bude z dôvodu zachytávania hrubých nečistôt napr. konárov a trávy prekrytá železnou mrežou.

3. Odvodnenie vozovky po zatrubnení cestného rigola žiadame realizovať osadenie obrubníkových dažďových kanalizačných vpustí vo vzdialenostiach každých 50 m namiesto uličných vpustí umiestnených v spevnenej krajnici pred každým vjazdom na pozemok. Zároveň za účelom prečistenia zatrubnenia žiadame o zriadenie dažďových kanalizačných revízných šácht pri DN 600 mm vo vzdialenostiach po 50 m.
4. Bočnú oporu zo strany od cesty ktorú bude tvoriť cestný betónový obrubník 250x150x1000 mm a bude vyvýšený 150 mm nad úrovňou vozovky žiadame osadiť tak, aby pri danom kategórii cesty III. triedy bola zachovaná šírka jazdného pruhu cesty III/3292 funkčnej triedy B3, t. z., aby nedochádzalo k zúženiu šírky vozovky.
5. V miestach vjazdov žiadame zatrubnenie realizovať v rovnakom sklone a zachovaní jednotného vnútorného priemeru korugovaných rúr.
6. Napojenie cestných obrubníkov chodníka v súvislosti s napojením na vozovku realizovať zarezaním a realizáciou pružnej zálievky v súlade s TP 079.
7. Bočnú oporu zo strany od cesty tvorí cestný betónový obrubník 250x150x1000 mm, ktorý je vyvýšený o 150 mm nad úrovňou vozovky.
8. Na cestný pozemok a do cestnej kanalizácie je zakázané vyvádzanie dažďových, odpadových a iných vôd v zmysle vyhlášky č.35/1984 Zb. , ktorou sa vykonáva zákon o pozemných komunikáciách. Zachytávanie dažďových a prívalových vôd má byť vykonávané do retenčných nádrží na pozemkoch vlastníkov.
9. Vyjadrenie nerieši právny vzťah k nehnuteľnostiam.
10. Žiadna časť stavby nesmie tvoriť prekážku v rozhľade na ceste III/3292, s rešpektovaním výhľadového a šírkového usporiadania cesty v príslušnej kategórii, v zmysle STN 73 6102, 73 6101, 73 6110.
11. Z dôvodu udelenia súhlasného stanoviska k predmetnej stavbe, uskutočňovaním ktorej dôjde k zásahu do cestného telesa, je stavebník povinný obrátiť sa na vlastníka cesty 111/3292, t. j. Košický samosprávny kraj, odbor správy majetku, Námestie Maratónu mieru č. 1, 042 66 Košice.
12. Stavebnými prácami dôjde k zásahu do cestného telesa(krajnice resp. asfaltového krytu jazdného pruhu) preto stavebník je v dostatočnom predstihu povinný obrátiť sa na správcu cesty - Správa ciest Košického samosprávneho kraja, Ostrovského 1, 040 01 Košice (e-mail: sekretariat@scksk.sk, tel.: 055/786 00 13) so žiadosťou o uzatvorenie inominátnej zmluvy (IZ) a je povinný so správcom cesty uzatvoriť predmetnú zmluvu o úprave práv a povinností spojených s realizáciou stavby v pozemnej komunikácii, v ktorej budú podrobne upravené a špecifikované práva a povinnosti správcu pozemnej komunikácie a stavebníka spojené s realizáciou stavby v pozemnej komunikácii pri prenechaní komunikácie do dočasného užívania. Predmetná zmluva sa uzatvára za účelom ochrany pozemnej komunikácie pri realizácii stavieb, ktorými je pozemná komunikácia dotknutá a poskytnutia záruky, v rámci ktorej preberá stavebník zodpovednosť za vady stavebnotechnického stavu cestného telesa, ktoré vzniknú v dôsledku ním realizovanej stavby. V prípade porušenia podmienky uzatvoriť inominátnu zmluvu zo strany stavebníka bude správca cesty postupovať v zmysle zákona č. 71/1967 Zb. o správnom konaní (správny poriadok) v znení neskorších predpisov.

13. Výstavbou chodníka pre peších dôjde k obmedzeniu dopravy resp. k záberu určitého úseku cesty a s tým súvisiaceho vytvorenia pracovného priestoru na ceste III/3292. Stavebník je povinný pred začatím stavebných prác vypracovať projekt dočasného dopravného značenia, ktorý bude predložený na schválenie jednotlivým inštitúciám v zmysle zákona č. 135/1961 Zb., (§ 3 ods.5) o pozemných komunikáciách, spolu so žiadosťou o zvláštne užívanie (§ 8 ods.1) a čiastočnú uzávierku (§ 7 ods.1) cesty III/3292.

14. Rešpektovať ustanovenia zákona č. 135/1961 Zb. o pozemných komunikáciách (cestný zákon) v znení neskorších predpisov a vykonávaciu vyhlášku č. 35/1984 Zb., ktorou sa vykonáva zákon o pozemných komunikáciách.

15. Žiadna časť stavby nesmie tvoriť prekážku v rozhľade v križovatke ciest II/456 a II/547, s rešpektovaním výhľadového a šírkového usporiadania ciest v príslušnej kategórii, v zmysle STN 73 6102, 73 6101, 73 6110.

16. Zahájenie a ukončenie prác žiadame oznámiť SC KSK Ostrovského 1, 040 01 Košice p. Miroslav Dubovský(090598 1 870),, ktorý vykoná protokolárne odovzdanie a prevzatie úseku cesty III/3292, ako aj posúdenie kvality vykonaných prác. Zároveň si správca cesty vyhradzuje právo účasti na kontrolných dňoch počas realizácie prác.

Pre umiestnenie stavby a projektovú prípravu sa určujú tieto podmienky:

Navrhovateľ je povinný:

1. Splniť, resp. zohľadniť podmienky orgánov štátnej správy, dotknutých orgánov a organizácií a ostatných účastníkov konania, vznesené pri územnom konaní a zakotvené v tomto rozhodnutí.
2. Pred začiatkom stavebných prác si obstaráť od príslušného stavebného úradu stavebné povolenie podľa stavebného zákona.
3. Rozhodujúcemu správnenému orgánu so žiadosťou o stavebné povolenie predložiť projekt stavby za účelom kontroly splnenia podmienok územného rozhodnutia. Súčasťou projektu musí byť samostatná časť s rozborom splnenia podmienok uvedených v tomto rozhodnutí.

V rámci územného konania neboli zo strany účastníkov konania vznesené žiadne námietky.

Pre realizáciu stavby platia ustanovenia zákona č. 50 / 1976 Zb. v znení neskorších predpisov (stavebný zákon).

Toto rozhodnutie platí podľa ust. § 40 ods. 1 zák. č. 50/1976 Zb. o územnom plánovaní a stavebnom poriadku / stavebný zákon / **tri roky** odo dňa, kedy nadobudlo právoplatnosť, nestráca však platnosť, pokiaľ bude v tejto lehote podaná žiadosť o vydanie stavebného povolenia.

O d ô v o d n e n i e

Navrhovateľ – **Obec Nižná Kamenica, Nižná Kamenica č. 1, IČO: 00 324 485**, podal dňa 06.12.2023 na tunajší stavebný úrad návrh na vydanie rozhodnutia o umiestnení stavby „ **Chodník cez Koplalov – južná strana** “ na pozemkoch **parc. KN-C č. 316 k.ú. Nižná Kamenica**.

Uvedeným dňom bolo začaté územné konanie.

K návrhu umiestnenia stavby zo strany navrhovateľov boli doložené vyjadrenia, stanoviská a rozhodnutia týchto dotknutých orgánov štátnej správy, obcí a organizácií:

- projektová dokumentácia stavby pre územné konanie vypracovaná oprávneným projektantom Ing. Katarína Mitrová, Svidnícka č. 28, 040 11 Košice; - vyjadrenie Slovak Telekom, a.s. Bratislava č. 6612329636 zo dňa 30.10.2023 k existencii telekomunikačných vedení a rádiových zariadení; - vyjadrenie VSD, a.s. Košice, č. 23879/2023 zo dňa 03.10.2023 k PD; - vyjadrenie VVS, a.s. Košice, č. 1 14536/2023/Ko zo dňa 27.09.2023 k podzemným zariadeniam; - stanovisko Správa ciest KSK, č. IU- 2024/1779-4338 zo dňa 26.04.2024; - vyjadrenie Okresný úrad Košice – okolie, odbor starostlivosti o ŽP, č. OU-KS-OSZP-2023/016226-002 zo dňa 23.11.2023 z hľadiska odpadového hospodárstva.

Obec Bidovce ako určený stavebný úrad v zmysle § 36 stavebného zákona dňa 10.01.2024 oznámila verejnou vyhláškou začatie územného konania všetkým účastníkom konania a dotknutým orgánom štátnej správy a organizáciám a stanovila na deň 25.01.2024 termín ústneho pojednávania spojeného s miestnym zisťovaním. Účastníci konania boli poučení na možnosť podania námietok a pripomienok k umiestneniu stavby najneskôr pri ústnom pojednávaní, inak sa na ne neprihliadne. V rovnakej lehote mohli svoje stanoviská oznámiť dotknuté orgány. Zároveň účastníci konania boli poučení, že na pripomienky a námietky uplatnené po stanovenom termíne sa nebude prihliadať.

V rámci územného konania neboli účastníkmi konania vznesené žiadne námietky a ani pripomienky.

Obec Bidovce ako určený stavebný úrad, posúdila predložený návrh na umiestnenie stavby na parc. KN-C č. 316, v katastrálnom území Nižná Kamenica, podľa § 37 stavebného zákona a zistila, že jej umiestnenie zodpovedá hľadiskám starostlivosti o životné prostredie a jej umiestnením nebudú ohrozené verejné záujmy ani neprimerane obmedzené, či ohrozené práva a právom chránené záujmy účastníkov konania nad prípustnú mieru. Rovnako umiestnenie predmetnej stavby je v súlade s platným územným plánom.

Vyjadrenia dotknutých organizácií a orgánov štátnej správy nie sú záporné ani protichodné, ich pripomienky boli zahrnuté do podmienok pre projektovú prípravu stavby.

Na základe vyššie uvedeného stavebný úrad v predmetnej veci rozhodol tak, ako je to uvedené vo výrokovej časti tohto rozhodnutia.

Poučenie:

Proti tomuto rozhodnutiu možno podľa § 54 zák. č.71/1967 Zb. o správnom konaní v znení neskorších predpisov podať odvolanie do 15 dní odo dňa jeho doručenia na Obec Bidovce, 044 45.

Toto rozhodnutie je možno preskúmať súdom až po vyčerpaní riadnych opravných prostriedkov.

Navrhovateľ je podľa § 4 ods. 1 písm. a) zák. č 145/1995 Z.z. o správnych poplatkoch, v znení neskorších predpisov, oslobodený od platenia správnych poplatkov.

Ing. Pavol Azari

starosta obce

Vyvesené dňa

Zvesené dňa

Podpis pečiatka

Doručí sa :

1. Obec Nižná Kamenica, 044 45 Nižná Kamenica č. 1
2. Obec Bidovce zastúp. starostom obce, 044 45 Bidovce č. 210
3. Košický samosprávny kraj, Námestie maratónu mieru č. 1, 042 66 Košice
4. Správa ciest KSK, Námestie maratónu mieru č. 1, 042 66 Košice
5. Ing. Katarína Mitrová, Svidnícka č. 28, 040 11 Košice / projektant /
6. Ostatní účastníci konania (t.j. vlastníci dotknutých pozemkov, ako aj vlastníci susediacich pozemkov a stavieb a osoby, ktoré majú k týmto pozemkom a stavbám iné práva, ak ich vlastnícke a iné práva k týmto pozemkom a stavbám môžu byť rozhodnutím priamo dotknuté) formou verejnej vyhlášky v zmysle § 36 ods. 4 tak, že rozhodnutie stavebného úradu č. 443/2023-Bi zo dňa 27.05.2024 bude vyvesené na dobu 15 dní na úradnej tabuli obce.

/ účastník konania pod bodom 1) a 2) je povinný toto oznámenie vyvesiť na obvyklom mieste oznamov a po uplynutí lehoty 15 dní, potvrdené oznámenie vrátiť stavebnému úradu /

Na vedomie:

1. VSD, a.s., Mlynská č. 31, 042 91 Košice
2. VVS, a.s., Komenského č. 50, 042 48 Košice
3. Slovak Telekom, a.s., Bajkalská č. 28, 817 62 Bratislava
4. SPP – distribúcia, a.s., Mlynské nivy č. 44/b, 825 11 Bratislava
5. Okresné riaditeľstvo PZ Košice – okolie, ODI, Trieda SNP č. 35, 040 11 Košice
6. Okresný úrad Košice – okolie, odbor CDaPK, Hroncova č. 13, 041 70 Košice

7. Okresný úrad Košice – okolie, odbor starostlivosti o ŽP / OPaK /, Hroncova č. 13, 041 70 Košice
8. Okresný úrad Košice – okolie, odbor starostlivosti o ŽP / OH /, Hroncova č. 13, 041 70 Košice

Vybavuje: JUDr. Jaroslav Bódiš (tel. 6969 401), Spoločný obecný úrad v Bidovciach

246 850
1 235 850

0.00

29.00

50.00

75.00

BIDOVICE

50.00

17.00

11.0



č.d. 17

č.d. 16

č.d. 222

KANALIZÁČNÁ SÁČNÁ
KRODO

KANALIZÁČNÁ IČCHA
KRODO



246 850
1 235 900

+

+

+ 1235 875
+ 246 70

150.00

119.00

+ 1235 875
+ 246 750

110.00

175.00

7.00

31.00

9.90

14.50

1.00

0

1

2

3

4

5

6

7


8

9

10

11


12



bet
6m
0.8m
b
d

БЕЛКАРИЯКА
УПРАВА

č.d. 15



bet
2.1m
0.8m
b
d

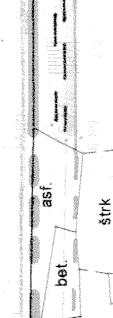
БЕЛКАРИЯКА
УПРАВА

č.d. 232



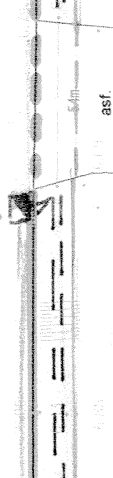
bet
2.1m
0.8m
b
d

č.d. 13



bet
2.1m
0.8m
b
d

č.d. 12



asf. cesta III/3292
4.0m
0.1m
b
d

БЕЛКАРИЯКА
УПРАВА

+ 1235 925
+ 246 750

+ 1235 925
+ 246 700

7.00/11

7.00/11

7.00/11

+


- třída zatížení E 600 – F 900
- s lištinovou hranou tl. 6 mm
- kalový koš jako volitelné příslušenství (krátká / dlouhá verze)
- s mřížkovým roštěm z tvárné litiny

Bodová vpusti ACO DrainPoint



Bodová vpusti
DrainPoint
Online informace

h



+ 1235 925
+ 246 575

229.40

250.00

+ 1235 900
+ 246 625

229.40

+ 1235 900
+ 246 625

229.40

+ 1235 950
+ 246 600

+ 1235 950
+ 246 650

1235 925
+ 246 500

378.00

329.00

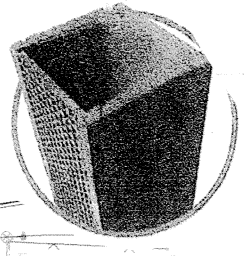
300.00

14.50
asf. cesta III/3292

18.00

14.50

30.00



УШЉИЊА ПРЉИЊИ ПР

ДЕРУБНИК
2 x 40x50x40


ДЕСЕТУЊИХ КОМУНИКАЦИЈА

ДЕРУБНИК ЦЕНТРИ
ДЕРУБНИК ВЪРХНИ

- КОРУЗИЈАМА АПРЕД 30x100x100 КОМУНИКАЦИЈА
- АСФАЛТБЕТОН АС80, 1:170/1001 40x40x15/100-1
- ПОСТАВКА ПЛИТИЦАМИ ОУ. ПР. ПЛОШТА 1.19 м² ПИРАМИДА 20x4
- ПОДЛОЖНИЦА 19/19
- 110x110x50 ПЛИТ
- 110x110x50 ПЛИТ

č.d. 5

č.d. 6



LEGENDA:

katastrálna mapa ČKN
priepust (dĺžka)

vodovod - šachta, ventil, hydrant

elektrika - bet. stĺp, RIS, lampa

telekomunikácie - drevený stĺp

zeleň - strom ihličnatý/listnatý, krík

miestna tabuľa

— ORBUŽNÝK CESTNÝ BEZSKACENIA

--- ORBUŽNÝK CESTNÝ NÁBEHOŤ

— ORBUŽNÝK ŽŤHOŤ

- - - ORBUŽNÝK ŽŤHOŤNÝ ŽŤHOŤNÝ

⊙ KANALIZAČNÁ ŠACHTA

⊞ LIČNÁ VPUŠŤ ADO DRAIN POINT

☐ CHODNÍK ASEKURIZOVANÝ

▨ KURČOVANÁ PÚRA 30x100

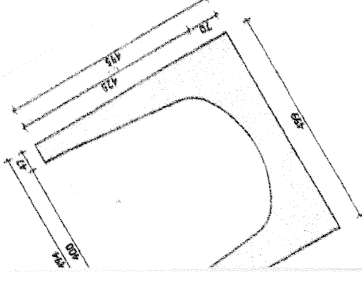
▨ PRÁJKOVÝ ŽŤB NULOO

☐ CHODNÍK ŽŤHOŤNÝ, ASURUKLEMA P

MODIFIKOVANÝ


— DOKSEALOVANIE PŮLÝ ORBUŽNÝK

1 ŽŤB



0.0%

NVL 400 V 450 D 553 100 D 444 100
mm 0001 = 100 mm



AKCIA		Výstavba infraštruktúry v obci Nižná Kamenica Chodník pri ŠC III/3292 od domu č.p. 5 po č.p. 222
NÁZOV		<p align="center">SITUÁCIA + REZY</p> <p>INVESTOR Obec Nižná Kamenica, Nižná Kamenica 1, 044 45 Hrdcovce</p> <p>PROJEKTANT Ing. KATARÍNA MITROVÁ</p>
Č. ZÁKAZKY	Nr / 2023	
DÁTUM		
SITUÁCIA + REZY		FORMÁT
SITUÁCIA + REZY		STUPEŇ
SITUÁCIA + REZY		ĎČ. VÝKRESU
SITUÁCIA + REZY		1.